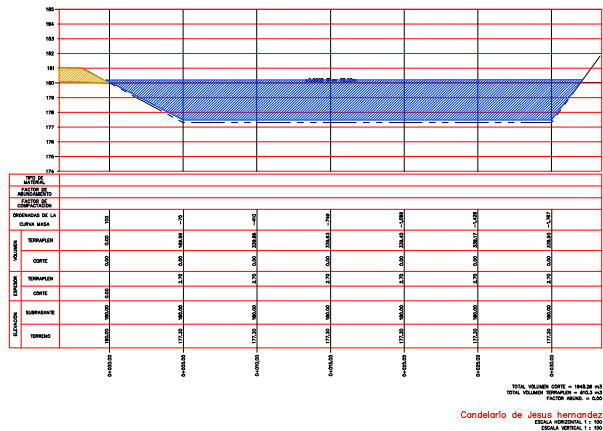
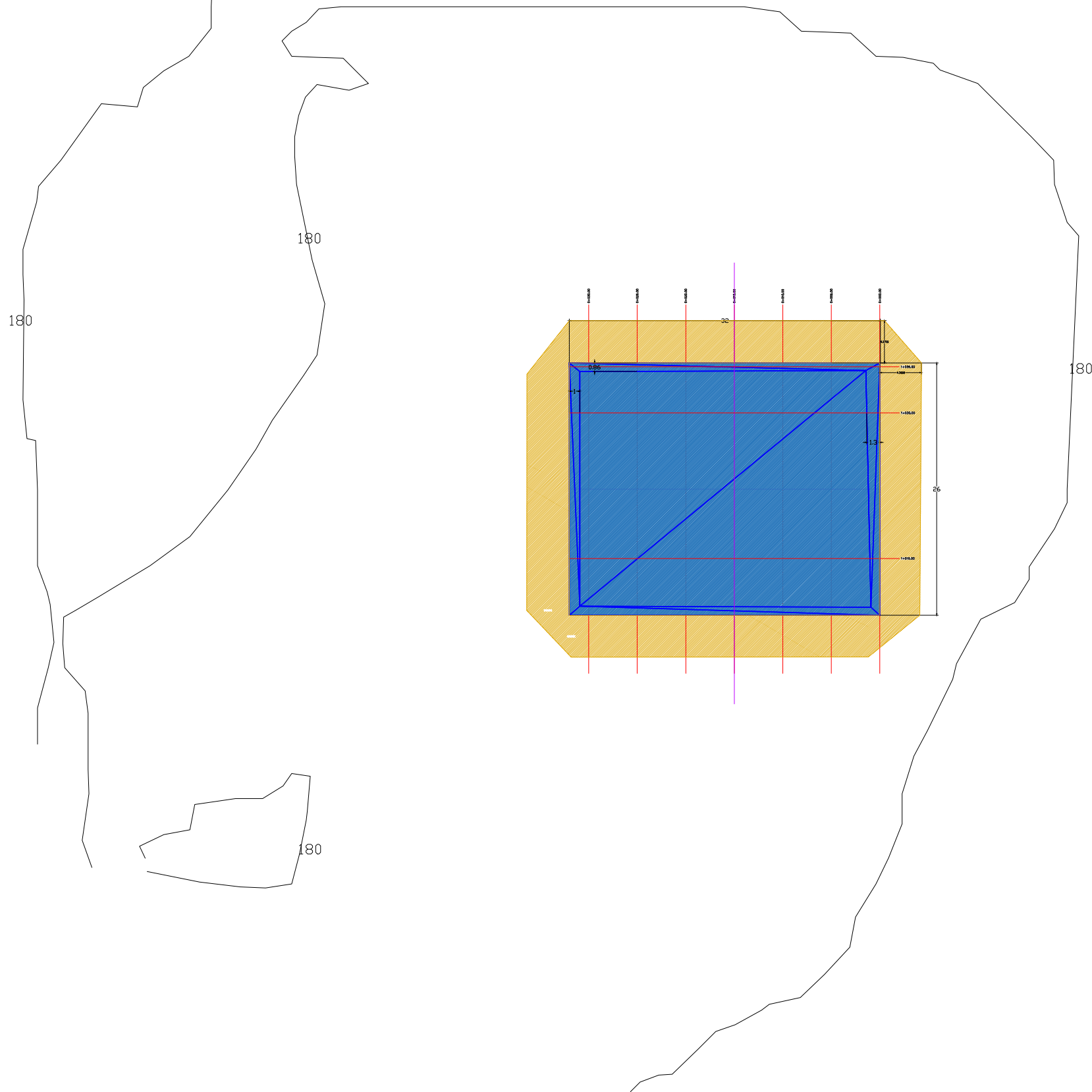


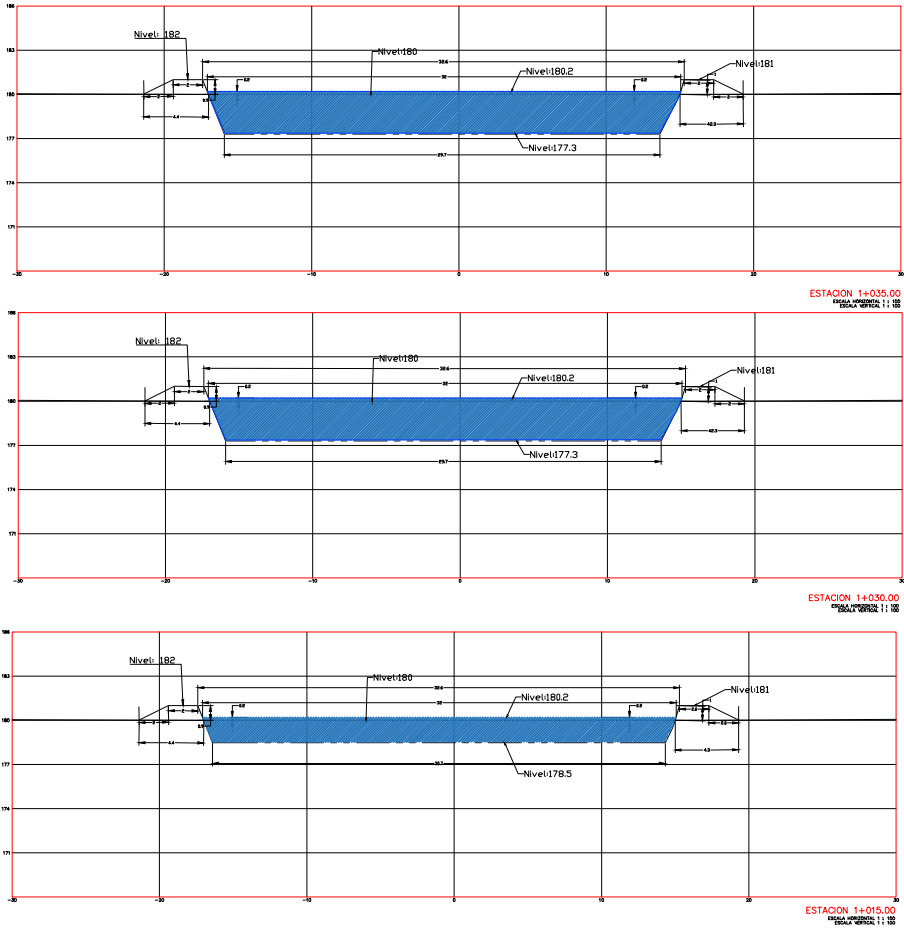
Perfil Jagüey y Tabla de volúmenes



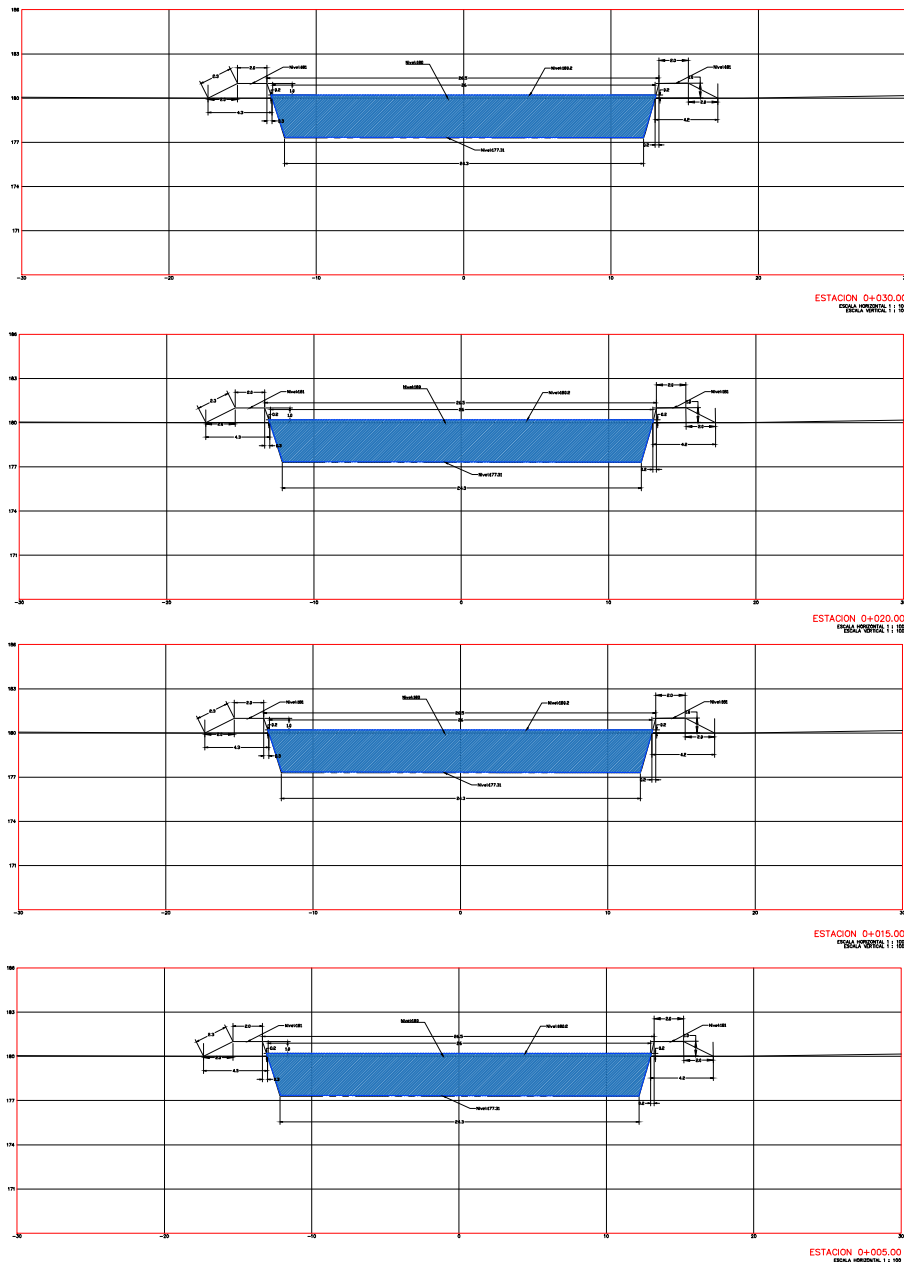
Ubicación Jagüey



Secciones Transversales



Perfil Longitudinal



CONVENCIONES

Terreno Natural

Corte Diseño Aljibe

Volumen de Corte

Berma Planeada



LOCALIZACIÓN DEPARTAMENTO EN COLOMBIA



BOLÍVAR

LOCALIZACIÓN DEPARTAMENTO EN COLOMBIA



Candelario de Jesus
MAGANGUE

LOCALIZACIÓN MUNICIPIO EN COLOMBIA

DIBUJO: MILLER SOLANO P		REVISO: OTONIEL VERGARA		APROBO: CARLOS CUADRO CAUSIL	
FECHA: 21/01/2022		REFERENCIA:		PLANO No.	
REVISO		APROBO		TITULO: MUNICIPIO DE MAGANGUE TIPO DE TERRENO LLANO 1 CALCULO VOLUMEN	
CARLOS A 1302152611BLV		CARLOS A 1302152611BLV		PLANO No. 1-1	
ESCALA 1:500		FORMATO		Hoja: 1 DE 1	
DIBUJO		CEDIT		REV. No. 0	

REV.	0	EXPEDIDO PARA	APROBO	FECHA
------	---	---------------	--------	-------

PLANOS DE REFERENCIA

No. PLANO

0 ENERO 2022

FECHA

REVISIONES

DIBUJO

CEDIT

POR

REVISO

APROBO

ESCALA

FORMATO

PLANO No.

Hoja:

1 DE 1

REV. No.

0